



















Von der Autobahnausfahrt Horb mit dem Auto 39,2 km, 40 Min. zum Sportgelände Besenfeld

○ E41 - 72160 Horb am Neckar, Deutschland

Auf B32, L370, B28a, L409 und B294 bis Seewald fahren

38,7 km / 39 Min.

-  1. Auf A81 nach Südwesten starten 4 m
-  2. Bei Ausfahrt 30-Horb a.N. Richtung Horb a.N./Freudenstadt/Starzach fahren 350 m
-  3. Links abbiegen auf B32 4,9 km
-  4. Rechts abbiegen auf Christophorusbrücken/B14  Weiter auf B14 400 m
-  5. Leicht links abbiegen auf Gutermannstraße 180 m
-  6. Weiter auf Alheimer Straße
 Sonntag teilweise gesperrt 1,4 km
-  7. Weiter auf L370 8,0 km
-  8. Weiter auf B28a 7,8 km
-  9. Rechts abbiegen auf Stuttgarter Straße/B28 (Schilder nach Stuttgart/Altensteig) 270 m
-  10. Links abbiegen auf Aacher Straße (Schilder nach Musbach/Hallwangen) 1,1 km
-  11. Weiter auf Musbacher Straße 1,5 km
-  12. Weiter auf Dornstetter Straße 1,2 km
-  13. Weiter auf Klosterstraße 1,7 km
-  14. Weiter auf L409 2,7 km
-  15. Rechts abbiegen auf B294 (Schilder nach Pforzheim/Seewald/Klosterreichenbach) 7,3 km
-  16. Links abbiegen auf L350 (Schilder nach Karlsruhe/B462/Rastatt/Schönegründ) 83 m

Rechts abbiegen



 Das Ziel befindet sich auf der rechten Seite.

500 m / 1 Min.

◎ Sportgelände Besenfeld

72297 Seewald, Deutschland